











VARIAZIONI DI LIVELLO DELLA SUPERFICIE  
DAL CONFRONTO DEI RILIEVI AEROFOTOGRAMMETRICI  
I.R.T.A. 1967 E 1980 (ISOIPSE 1967)

SURFACE ALTITUDE VARIATIONS FROM  
COMPARISON OF 1967 AND 1980  
AERIAL SURVEYS

	<b>VARIAZIONI NEGATIVE (in m)</b>	<b>&gt;10</b>
	10 >	> 5
	5 >	> 2
	2 >	> 1
	1 >	> 0
	<b>VARIAZIONI POSITIVE (in m)</b>	<b>&gt;10</b>
	10 >	> 5
	5 >	> 2
	2 >	> 1
	1 >	> 0

**GHIACCIAIO DEL CARESER**  
(GRUPPO ORTLES - CEVEDALE)

3347  
Cima  
Rossa di Saént

